








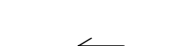


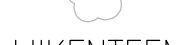


**HUOM!**  
Työalueella sijaitsee 110 kV:n ilmajohto.

Pysäkkikatoksen merkki ja malli:  
JCDesaux STD1  
Pysäkkikatoksen vaatima tila n. 4,0 x 1,6 m

Pysäkkikatosten sähkö ja maadoitus:  
Katoksille tuodaan sähkö viereistä valaisinylvästä.  
Katosten ympärille maadoitus suunnitelmassa esitetyn mukaisesti.

**PÄÄLLYSTEMATERIAALIT, MERKINTÖJEN SELITYS:**

-  ASFALTIPÄÄLLYSTEINEN AJORATA
-  ASFALTIPÄÄLLYSTEINEN JALKAKÄYTÄVÄ JA PYÖRÄTIE
-  MURSKEPÄÄLLYSTEINEN VÄLIALUE
-  BETONIKIVEYS, ESIMI. RUDUS OY:N PUNAINEN KARTANO-KIVI (278x138x80) TIILILADONNALLA
-  LINJA-AUTOPYSÄKIN REUNATUEN VIERESSÄ 2 KIVEN LEVYINEN VALKOINEN BETONIKIVEYS, ESIM. RUDUS OY:N VALKOINEN KARTANO-KIVI (278x138x80) TIILILADONNALLA TAI VASTAAVA.
-  NURMETUS, NURMIKKO A3 (InfraRYL 2010)
-  GRANIITTINEN REUNAKIVI, HARMAA RAAKAREUNAKIVI S170  
NÄKYMÄ 12 CM PYSÄKIN KOHDALLA. AJORADAN REUNASSA NÄKYMÄ 10 CM.  
SAAREKKEESSA NS. OHJAUSKIVEN NÄKYMÄ 7 CM.
-  MADALLETTU GRANIITTINEN REUNAKIVI  
NÄKYMÄ SUOJATEIDEN YHTEYDESSÄ ENINTÄÄN 3 CM (JK)  
REUNAKIVILINJAN KORKEUSEROT TASOITETAAN N. METRIN MATKALLA  
ALASLASKUJEN PÄISSÄ
-  JALKAKÄYTÄVÄN TAI PYÖRÄTIE REUNALINJA (PÄÄLLYSTEEN REUNA)
-  AVO-OJA/PAINANNE
-  NYKYINEN HULEVESIKAIVO RITILÄKANSISTOLLA
-  NYKYINEN VALAISINPYLVÄS
-  NYKYINEN PUU

**LIIKENTEENOHJAUS, MERKINTÖJEN SELITYS:**

- U UUSI LIKENNEMERKKIPYLVÄS MERKKEINEEN SIJOITETAAN OSOITETTUUN PAIKKAAN
- N NYKYINEN LIKENNEMERKKIPYLVÄS MERKKEINEEN SÄILY ENNALLAAN
- NP/U NYKYINEN LIKENNEMERKKI POISTETAAN JA UUSI KORVAAVA MERKKI ASENNETAAN  
NYKYISEEN LIKENNEMERKKIPYLVÄÄSEEN
- NP NYKYINEN LIKENNEMERKKIPYLVÄS MERKKEINEEN POISTETAAN

Tässä suunnitelmassa on käytetty ETRS-GK24/N2000 taso- ja korkeuskoordinaatistoa



**TAMPEREEN KAUPUNKI**  
KAUPUNKIYMPÄRISTÖN PALVELUALUE

Kaupungiympäristön  
rakennuttaminen ja ylläpito

**VUOREKSEN PUISTOKATU,  
LINJA-AUTOPYSÄKIT JALKAHARPINKADUN  
LIITTYMÄSSÄ**

LAHDESJÄRVI

KATU- JA RAKENUSSUUNNITELMA

ASEMAPIIRUSTUS 1:500

Kuntatekniikan suunnittelu

Piirt. Joni Vuoristo  
Suunn. Joni Vuoristo  
Tark. Pasi Palmu

Ylan päätös:

Suunnittelupäällikön päätös:  
/ §

Muutos

Tark.

Hyv.

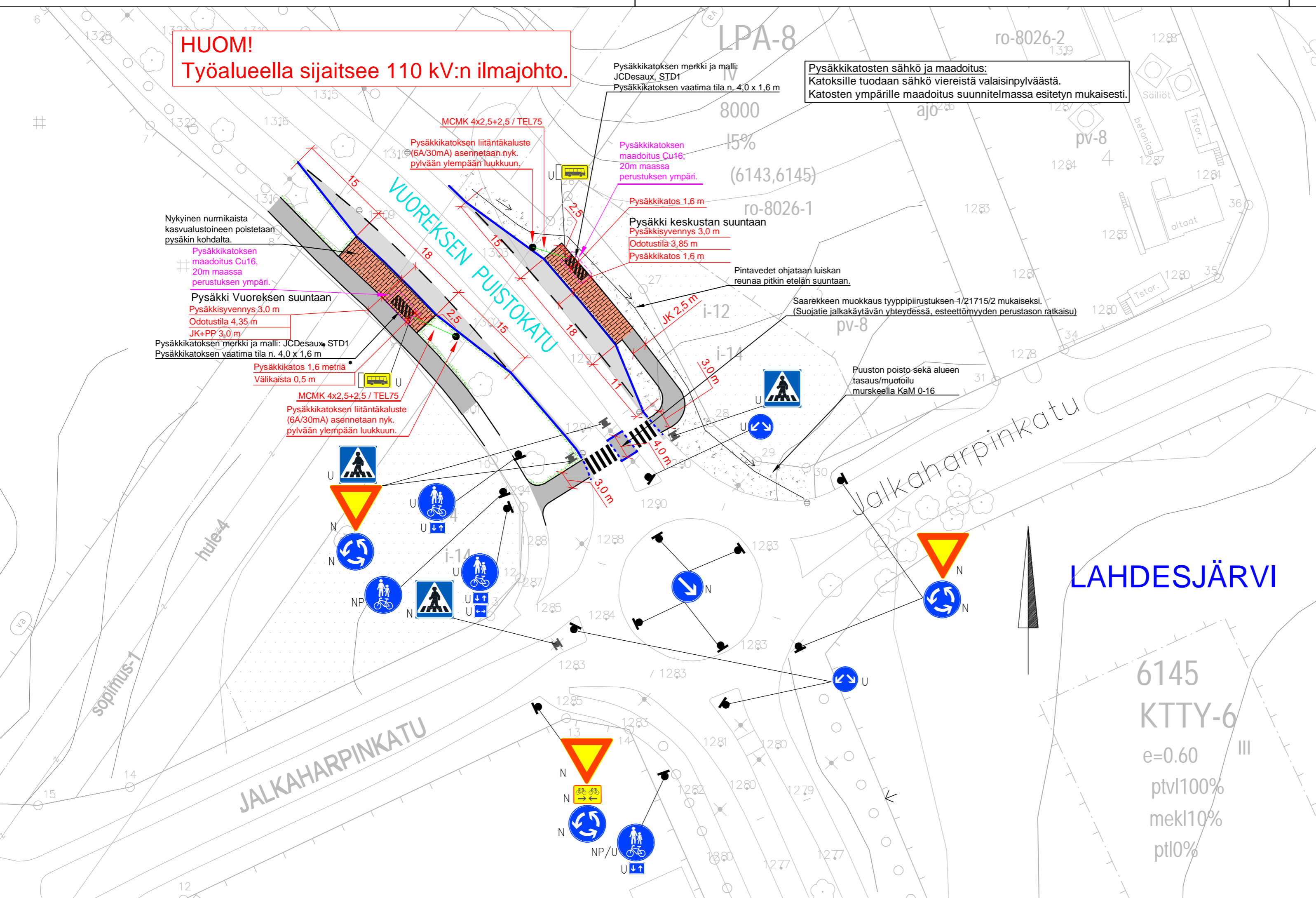
Pvm. 31.8.2022

Korvaa piir.n:o

Ark.n:o

Piir.n:o

1/21896/1



LAHDESJÄRVI

6145  
KTTY-6  
e=0.60  
ptv100%  
mek10%  
ptl0%